



**MRW**

**mURCIA**



Costa Cálida  
Región de Murcia



INFORMACIÓN DEL RECORRIDO

La salida de la prueba tendrá lugar el viernes 16 de septiembre a las 11h desde el Recinto Ferial Auditorio Miguel Ríos, Rivas Vaciamadrid.

A continuación, se detallan los horarios y datos importantes de cada tramo.

TRAMO	ESTACIÓN HIDRATACIÓN	CIERRE EH.	TIEMPO PARA REALIZAR EL TRAMO	KM DEL TRAMO	DESNIVEL	DUREZA
<b>0</b>	<b>RIVAS VACIAMADRID</b>	<b>SALIDA 11H</b>				
<b>VIERNES 16 DE SEPTIEMBRE</b>						
<b>1</b>	<b>ESTREMERÁ</b>	<b>15:00:00</b>	<b>4:00:00</b>	<b>61</b>	<b>867</b>	<b>3</b>
<b>2</b>	<b>VILLAREJO</b>	<b>21:00:00</b>	<b>6:00:00</b>	<b>91</b>	<b>1065</b>	<b>4</b>
<b>SÁBADO 17 DE SEPTIEMBRE</b>						
<b>3</b>	<b>EL PICAZO</b>	<b>02:00:00</b>	<b>5:00:00</b>	<b>81</b>	<b>731</b>	<b>3</b>
<b>4</b>	<b>MAHORA</b>	<b>08:00:00</b>	<b>6:00:00</b>	<b>69</b>	<b>405</b>	<b>2</b>
<b>5</b>	<b>YECLA</b>	<b>17:00:00</b>	<b>9:00:00</b>	<b>125</b>	<b>1624</b>	<b>5</b>
<b>6</b>	<b>CIEZA</b>	<b>22:00:00</b>	<b>5:00:00</b>	<b>76</b>	<b>768</b>	<b>3</b>
<b>DOMINGO 18 DE SEPTIEMBRE</b>						
<b>7</b>	<b>CARAVACA</b>	<b>03:00:00</b>	<b>5:00:00</b>	<b>66</b>	<b>1375</b>	<b>4</b>
<b>8</b>	<b>MURCIA</b>	<b>08:00:00</b>	<b>5:00:00</b>	<b>95</b>	<b>485</b>	<b>3</b>

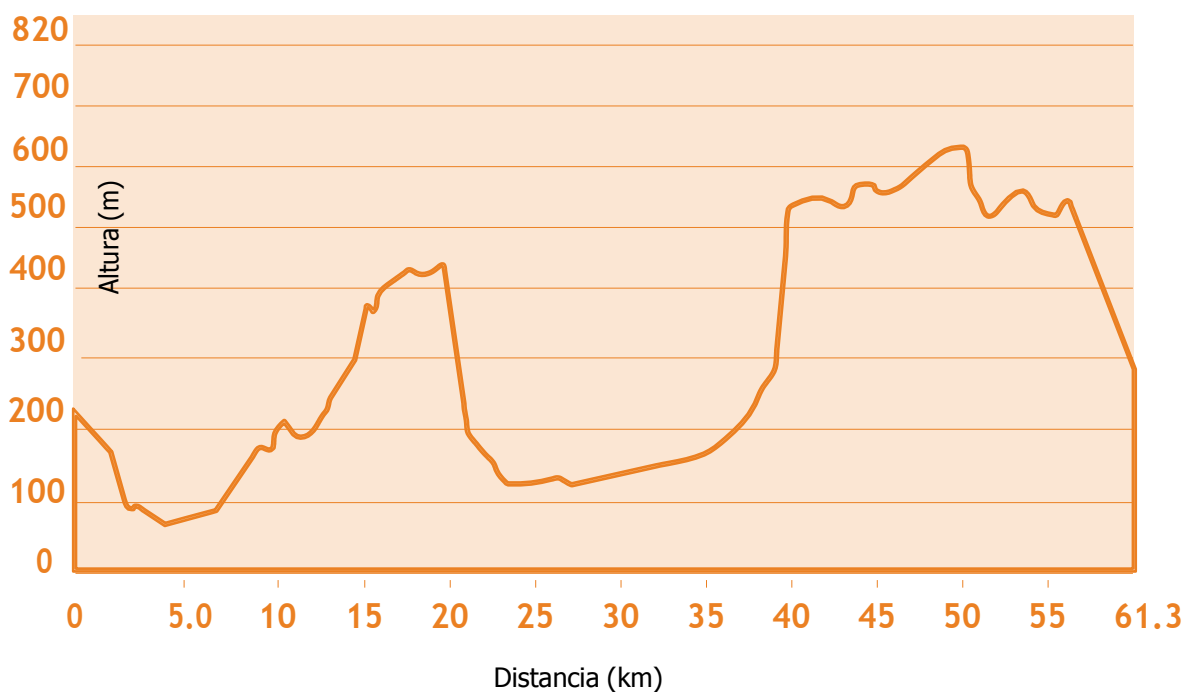
**TRAMO 1:**

**RIVAS – ESTREmera**

**KM: 61**

**Desnivel positivo: 867 m.**

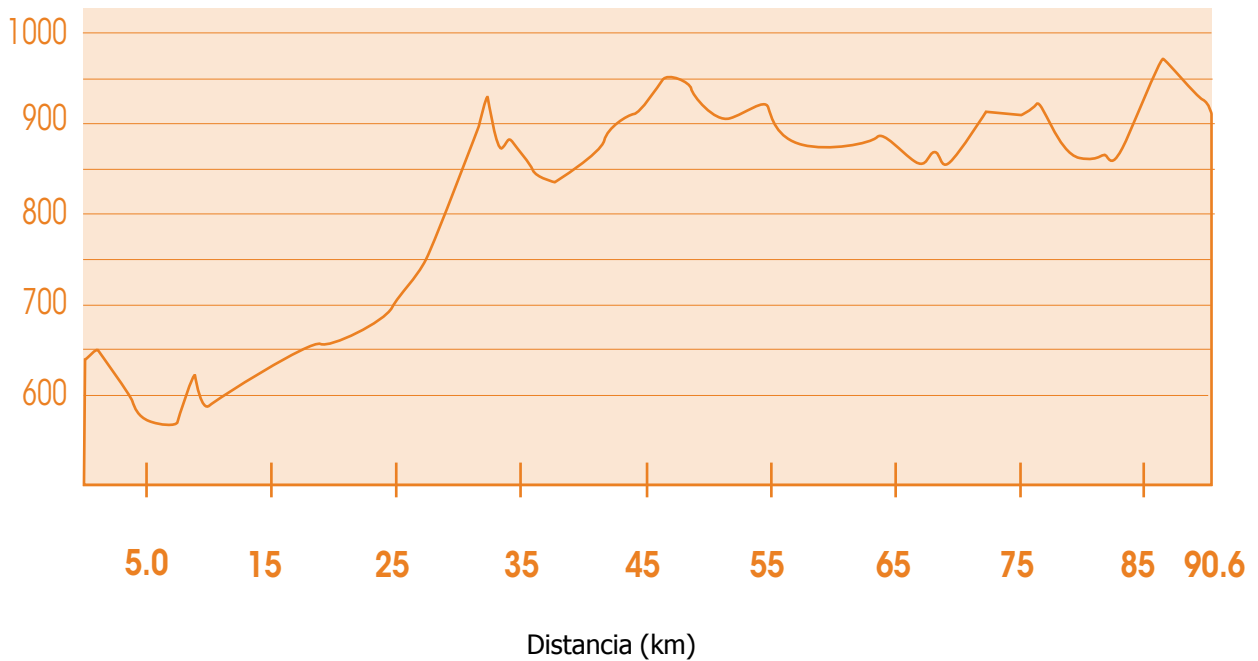
**Descriptivo:** Empieza la aventura por una zona rápida paralela al rio por un sendero que va ganando anchura mientras sigue el Camino de Uclés, por pistas y vías verdes. La parte final es donde se acumula todo el desnivel con una subida de gran desnivel antes de afrontar el descenso hasta el final del tramo.



**TRAMO 2:**  
**ESTREMERERA - VILLAREJO**  
**KM: 91**

**Desnivel positivo: 1065 m.**

**Descriptivo:** Seguimos circulando por pistas en buen estado, pero en este tramo con tendencia siempre en subida para ganar metros acumulados. Un tramo de serranía entre arboles nos deja en Villarejo – Periesteban. Atención en este tramo que si los días previos ha llovido podemos encontrarnos con bastante barro.

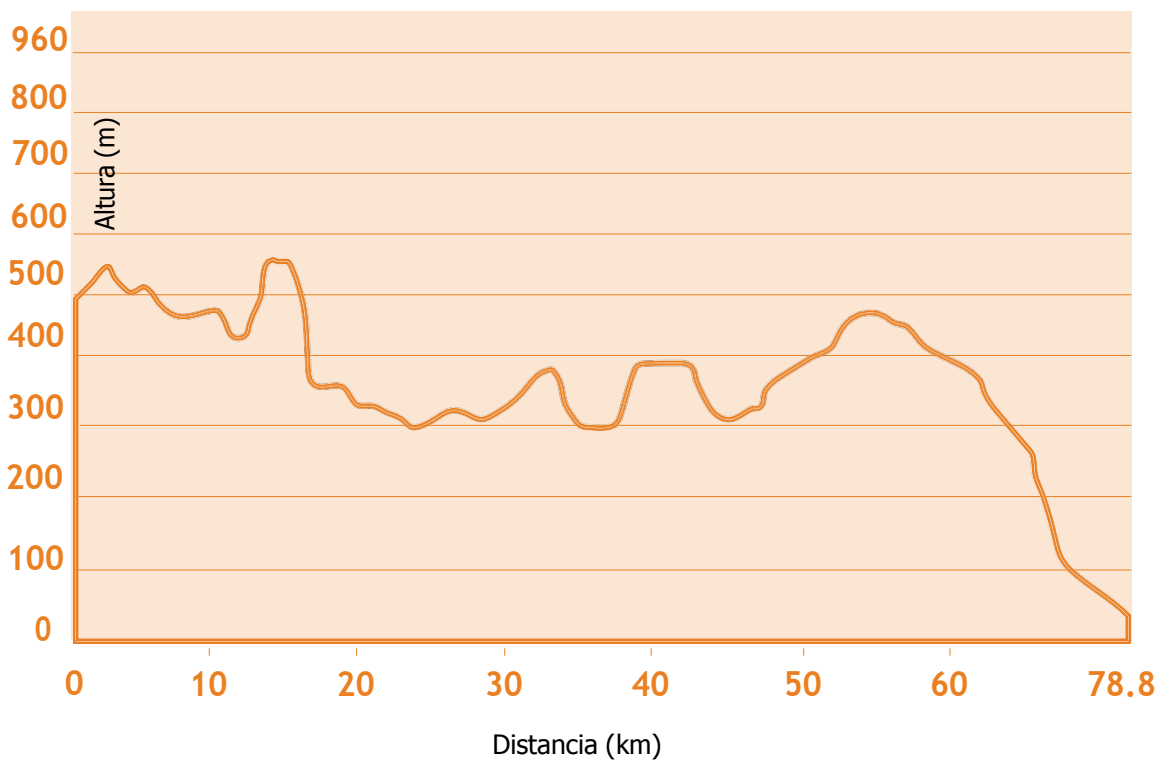


**TRAMO 3:**  
**VILLAREJO - EL PICAZO**

**KM: 81**

**Desnivel positivo: 731 m.**

**Descriptivo:** Salimos de Villarejo siguiendo pistas semejantes a las que llegamos, hasta la localidad de Honrubia, desde donde empieza un tramo más favorable acercándonos al río Júcar, para llegar a El Picazo, por una bajada con bastante desnivel que nos dejará en un bosque desde el cual accederemos al pueblo.



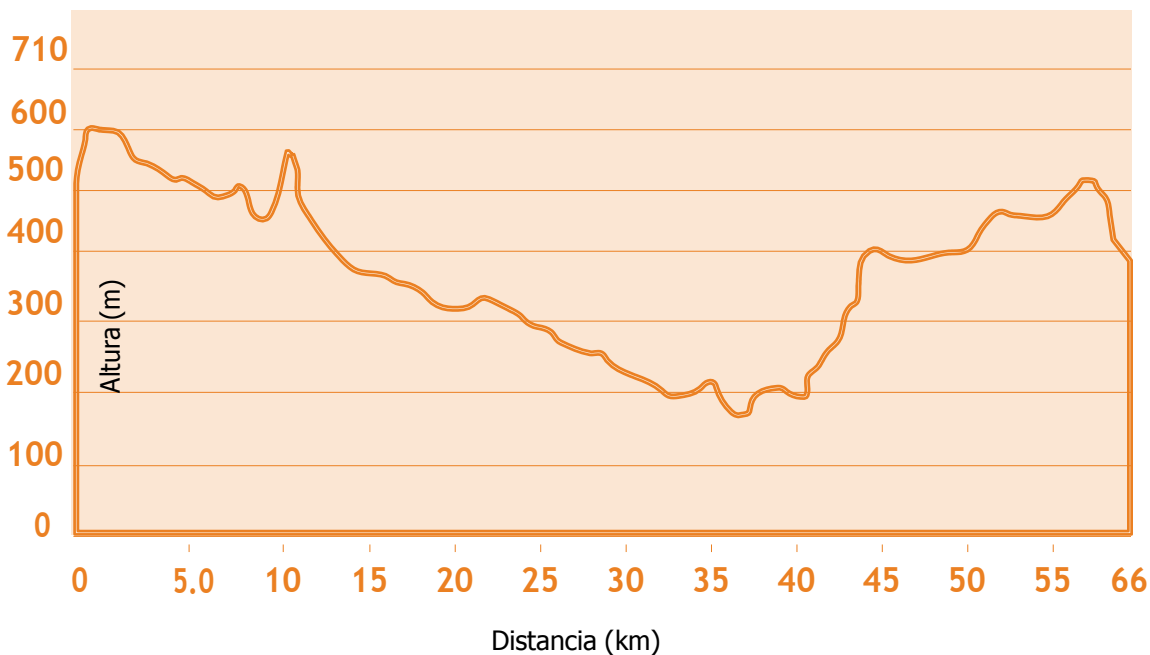
**TRAMO 4:**

**EL PICAZO - MAHORA**

**KM: 69**

**Desnivel positivo: 405 m.**

**Descriptivo:** Un recorrido dividido en dos tramos, pero con el eje principal del río Júcar. En un principio la pista discurre por campos de cultivo sin apenas desnivel. Para en una segunda parte seguir por la orilla del río, pero por una zona más cerrada de bosque y con algo más de desnivel. El final se hace por un camino rural asfaltado hasta Mahora.



**TRAMO 5:**

**TRAMO 226: MAHORA-YECLA**

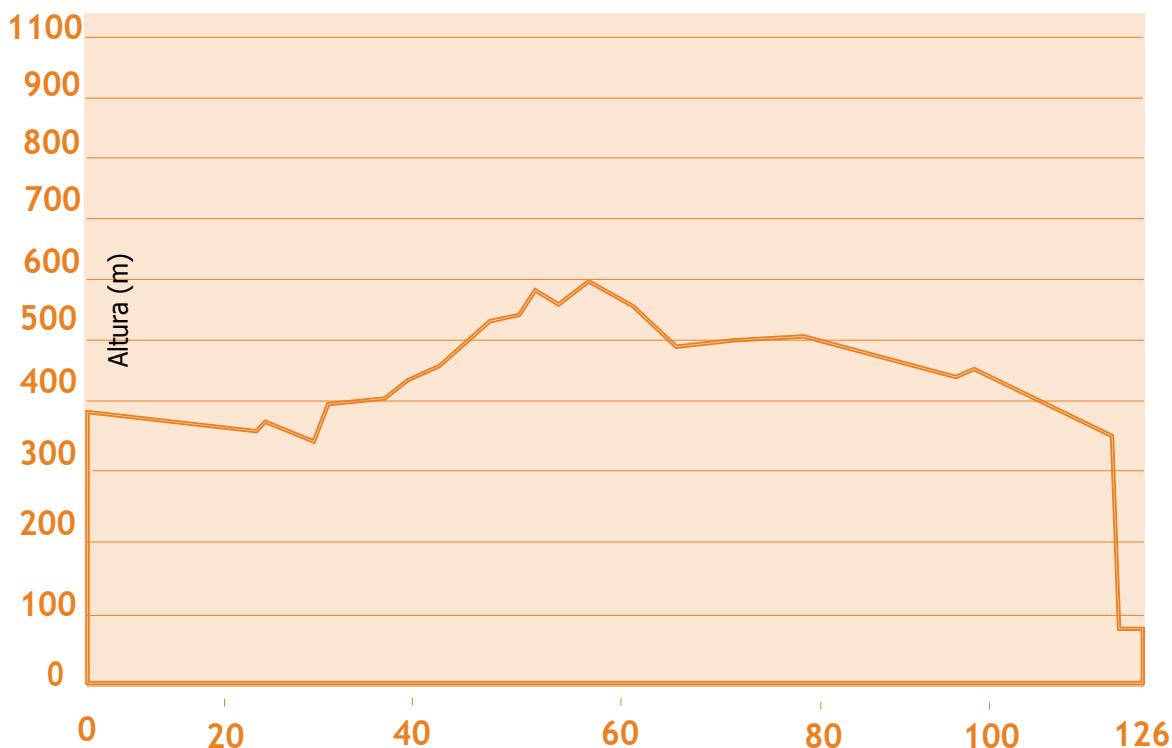
**KM: 125**

**Desnivel positivo: 1624 m.**

**Descriptivo:** El tramo estrella de este viaje. Un tramo largo y variado. Con un comienzo muy rápido paralelos al rio y con tendencia favorable, una zona asfaltada por una garganta que nos llevará hasta una subida muy pendiente que nos sube a un altiplano a partir de donde comienza una parte más rápida. A la altura del kilómetro 50 empieza el tramo más duro de la etapa, donde se gana desnivel por el interior de una cañada cerca de un campo eólico. A partir de este punto acumulando kilómetros empieza una zona favorable hasta Yecla.



Se permitirá el cambio de relevo o la asistencia en el punto kilométrico 79 del tramo en la localidad de Bonete (en la intersección de la Avda. de La Libertad). Por parte de la organización no habrá ningún control ni punto de hidratación.



**TRAMO 6:**

**YECLA - CIEZA**

**KM: 76**

**Desnivel positivo: 768 m.**

**Descriptivo:** la gran dificultad está en el principio, tramo de subida hasta coronar en la ermita de St Ana, a las afueras de Jumilla. Desde este punto ysalvo alguna pequeña subida, primero por pistas y luego por una vía verde,llegamos a Cieza.



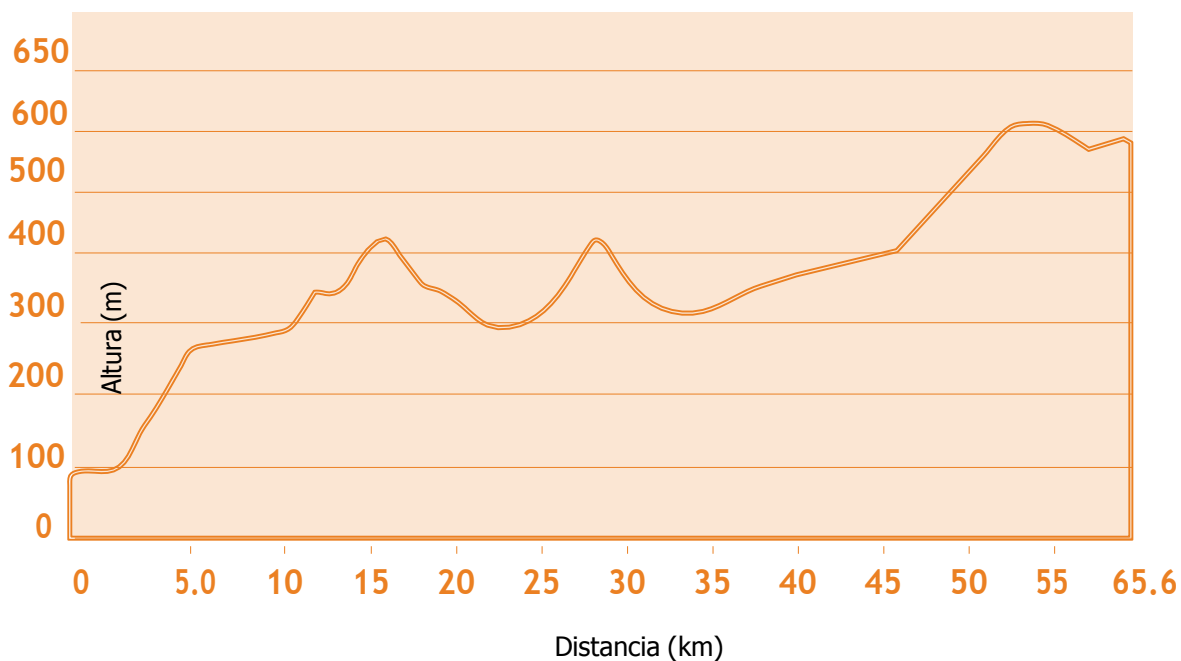


**TRAMO 7:**  
**CIEZA - CARAVACA**

**KM: 66**

**Desnivel positivo: 1375 m.**

**Descriptivo:** Un tramo que no debemos menospreciar, pocos kilómetros, pero con mucho desnivel acumulado. Pistas en buen estado, siguiendo el recorrido de un GR nos dejarán en Caravaca.



**TRAMO 8:**  
**CARAVACA - MURCIA**

**KM: 95**

**Desnivel positivo: 485 m.**

**Descriptivo:** La llegada a Murcia, todo un camino siguiendo la Vía Verde que une Caravaca y Murcia, donde salvo una parte en ligera subida, el resto del recorrido tiende a bajar. En los últimos kilómetros abandonamos la vía que llevábamos para tomar otro recorrido señalado como la vía del Río Segura, que seguiremos hasta prácticamente la catedral de Murcia.

